




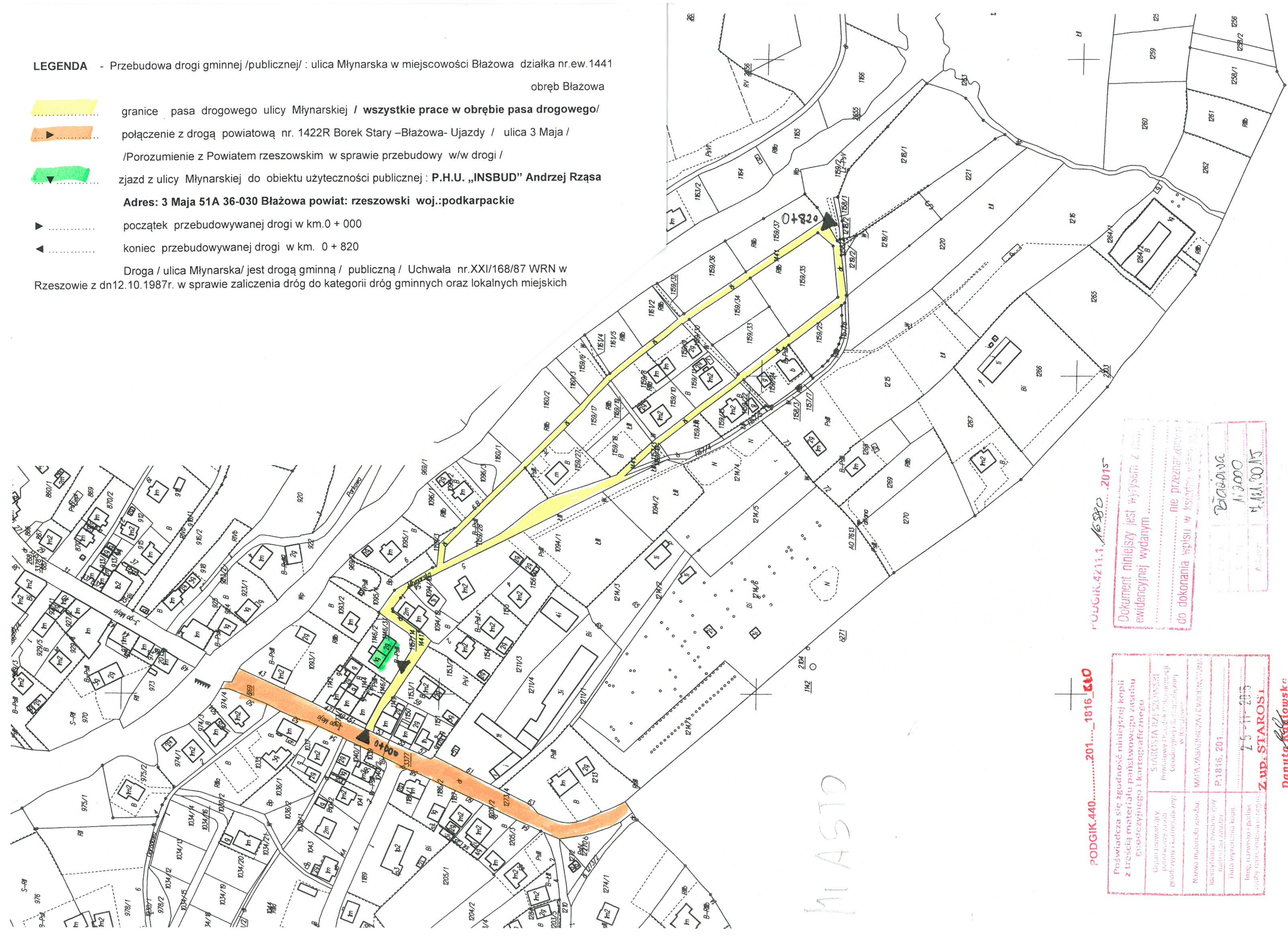


**LEGENDA** - Przebudowa drogi gminnej /publicznej/ : ulica Młynarska w miejscowości Błazowa działka nr.ew.1441

obręb Błazowa

-  granice pasa drogowego ulicy Młynarskiej / **wszystkie prace w obrębie pasa drogowego/**
-  połączenie z drogą powiatową nr. 1422R Borek Stary –Błazowa-Ujazdy / ulica 3 Maja /  
/Porozumienie z Powiatem rzeszowskim w sprawie przebudowy w/w drogi /
-  zjazd z ulicy Młynarskiej do obiektu użyteczności publicznej : **P.H.U. „INSBUD” Andrzej Rząsa**
-  początek przebudowywanej drogi w km.0 + 000
-  koniec przebudowywanej drogi w km. 0 + 820

Adres: **3 Maja 51A 36-030 Błazowa powiat: rzeszowski woj.:podkarpackie**  
 Droga / ulica Młynarska/ jest drogą gminną / publiczną / Uchwała nr.XXI/168/87 WRN w Rzeszowie z dn.12.10.1987r. w sprawie zaliczenia dróg do kategorii dróg gminnych oraz lokalnych miejskich



MIASTO

PODGIK.4211.1.1680...2015

Dokument niniejszy jest wyższym z ewidencji wydany  
 do dokonania wpisu w księdze wieczystej

Wzrost	1700
Waga	65
Imię	BARBARA
Adres	MIŁOŚĆ 11, 36-001

PODGIK.440.....201.....1816\_110

Poświadczą się zgodność niniejszej kopii z treścią materiału państwowego zasobu geodezyjnego i kartograficznego	
Główny inżynier geodezyjny	STAROSTA RZESZOWSKI
Przewodniczący Komisji	Przewodniczący Komisji
Nazwa materiału zasobu	MAPA PASADROGOWA I EWIDENCJA
Identyfikatory zasobu	P.1816.201
Data wydania kopii	25-11-2015
Imię, nazwisko i podpis osoby reprezentującej	Z.UD. STAROSI

Danuta Radkowska  
 starszy geodeta